



## La Première Nation Wolastoqiyik Wahsipekuk et son lien identitaire à la Wolastoq

03 avril 2024

PREMIÈRE NATION WOLASTOQIYIK WAHSIPEKUK

217, rue de la Grève  
Cacouna (Québec) G0L 1G0

Tél. : 1 888 399-2393 / 418 860-2393

Télec. : 418 867-3418

Courriel : [culture@malecites.ca](mailto:culture@malecites.ca)

Site Web : [wolastoqiyikwahsipekuk.ca](http://wolastoqiyikwahsipekuk.ca)

# LES AUTOCHTONES! QUI SOMMES-NOUS?

Trois groupes composent les Peuples autochtones du Canada :

- Les **Premières Nations** (historiquement appelées «Savages», «Indiens» ou «Amérindiens»)
- Les **Inuits**
- Les **Métis**

**Au Canada :**

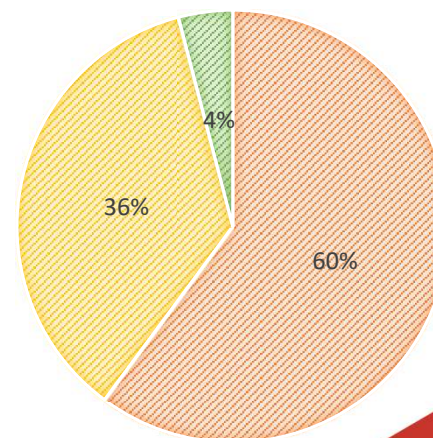
- 50 nations distinctes
- 618 communautés

**Au Canada en (2021) :**

- N = 1.8 million
- 5,0 % population totale

## POPULATION AUTOCHTONE AU CANADA

■ Premières Nations ■ Métis ■ Inuits



# LES PREMIÈRES NATIONS AU QUÉBEC

**11 nations** réparties en **55 communautés**

N = 183 000 (2016)  
2.3% population totale

Chacune des Premières Nations possède sa propre culture, langue et histoire distincte.



Deux familles linguistiques et culturelles :

- **Algonquienne**
- **Iroquoise**

**Algonquienne** : Abénaquis, Anishnabe, Atikamekw, Eeyou (Cris), **Wolastoqiyik (Malécites)**, Mi'kmaq, Innus et Naskapis

**Iroquoiens**: Hurons-Wendat et Mohawks (Kanien'kehà:ka)



# Les Premières Nations du Québec Où sommes-nous?

- 70% vivent dans les communautés
- 30% vivent hors communauté



## LES TERRITOIRES ANCESTRAUX DES 11 NATIONS DU QUÉBEC



# La Nation Wolastoqiyik



# Les Wolastoqiyik (Malécites)

La grande famille de la Nation Wolastoqiyik compte 8 communautés :

7 communautés maritimes au Canada :

- Madawaska (Matawaskiye)
- Tobique (Neqotkuk)
- St-Mary's (Sitansisk)
- Kingclear (Pilick)
- Oromocto (Welamukotuk)
- Woodstock (Wotstak)
- **Wahsipekuk** (Cacouna et Kataskomiq)

Une seule communauté aux États-Unis :

- Houlton (Maine)



Une seule communauté au Québec :

- **Wahsipekuk (Cacouna)**

# Les Wolastoqiyik Wahsipekuk

Autrefois désignés :

- Etchemins
- La Première Nation Malécite de Viger

## Wolastoqiyik Wahsipekuk

« Le peuple de la belle et généreuse rivière, qui fait référence à la wolastoq, le cœur du Wolastokuk. »

« La grande étendue d'eau de l'autre côté, relatif au fleuve Saint-Laurent. »

Terres de « réserves » associées :

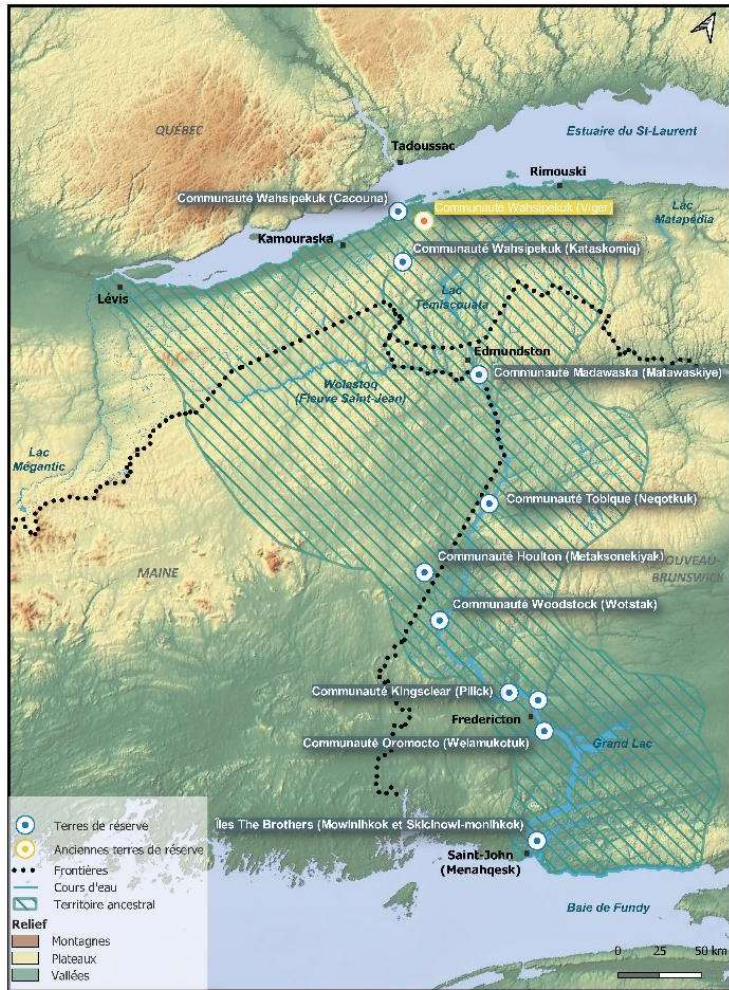
Kataskomiq no.21

Cacouna no. 22



## WOLASTOKUK

Territoire ancestral de la Nation Wolastoqey



Sources : Ce produit comporte de l'information géographique de base provenant du Ministère du Québec (MELS) (916896).  
Système de projection : NAD 1983 MTM  
Mise à jour : Première Nation Wolastoqeyik Wahsipekuk, Février 2024

Cette carte illustre les limites géographiques du Wolastokuk à l'intérieur des limites du Québec, territoire sur lequel les Wolastoqiyik Wahsipekuk détiennent des droits ancestraux et issus de traités. Les limites géographiques sont sujettes à changement en fonction de l'évolution des recherches et analyses en cours.



« Depuis des millénaires, le *Wolastokuk* nous transporte, nous abreuve, nous nourrit et fournit à toutes nos relations ce qu'il faut pour vivre. »

8 à 12 000 ans d'occupation du territoire

# Le Wolastokuk - Territoire ancestral des Wolastoqiyik

- La Wolastoq « La belle et généreuse rivière »
- La rivière Saint-Jean/Saint John River
- Du fleuve Saint-Laurent au Nord à la Baie de Fundy au sud, et de la rivière Etchemin à l'ouest jusqu'à la Rivière Mitis à l'est.
- L'ensemble du bassin hydrographique de la Wolastoq
- Rivières, lacs et zones marécageuses

## WOLASTOKUK

Territoire ancestral de la Nation Wolastoqey



Sources : Ce produit comporte de l'information géographique de base provenant du Ministère du Québec, MELS/RS/MONREI.  
Système de projection : NAD 1983 WTM  
Télévision : Première Nation Wolastoqiyik Wahsipekuk, Février 2024

Cette carte illustre les limites géographiques du Wolastokuk à l'intérieur des limites du Québec, territoire sur lequel les Wolastoqiyik Wahsipekuk détiennent des droits ancestraux et issus de traités. Les limites géographiques sont sujettes à changement en fonction de l'évolution des recherches et analyses en cours.

PREMIÈRE NATION  
WOLASTOQIYIK  
WAHSIPEKUK  
FIRST NATION

PREMIÈRE NATION  
WOLASTOQIYIK  
WAHSIPEKUK  
FIRST NATION



# Le Wolastokuk

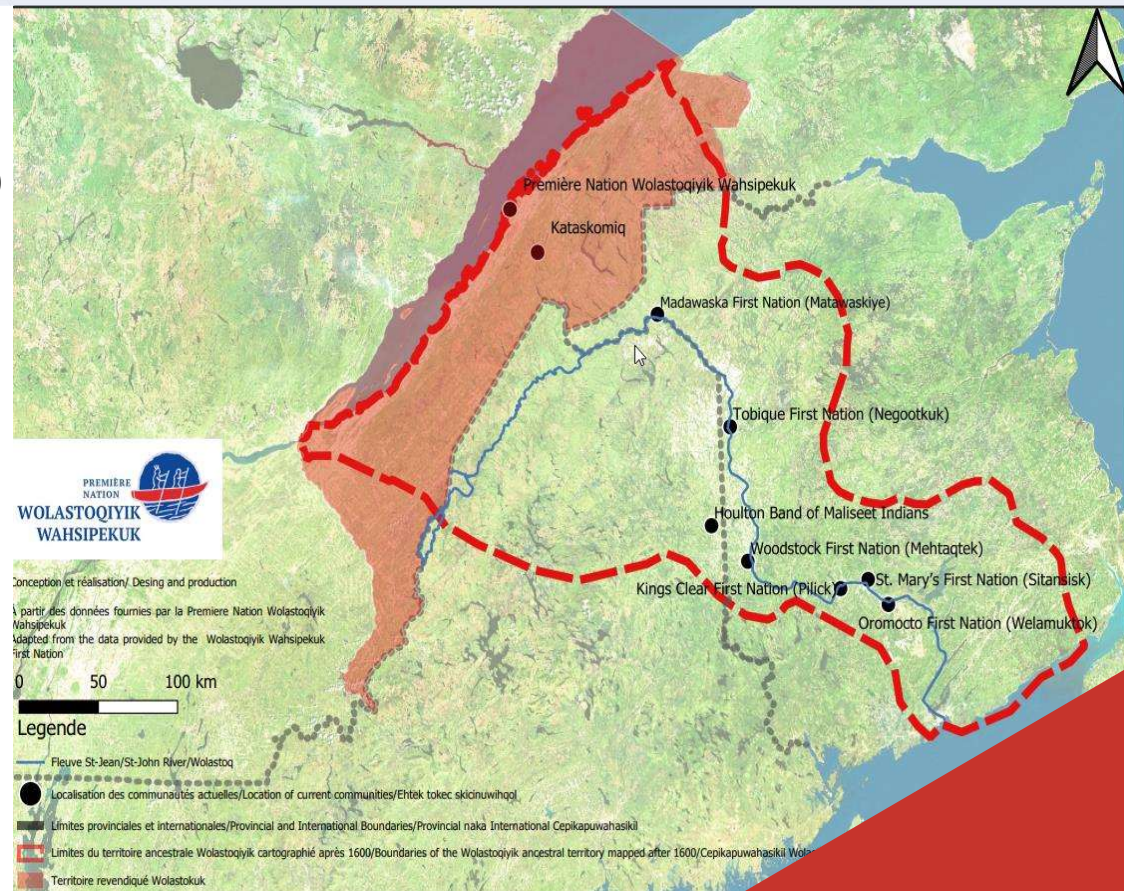
Pointillé : limites du territoire ancestral cartographié après 1600

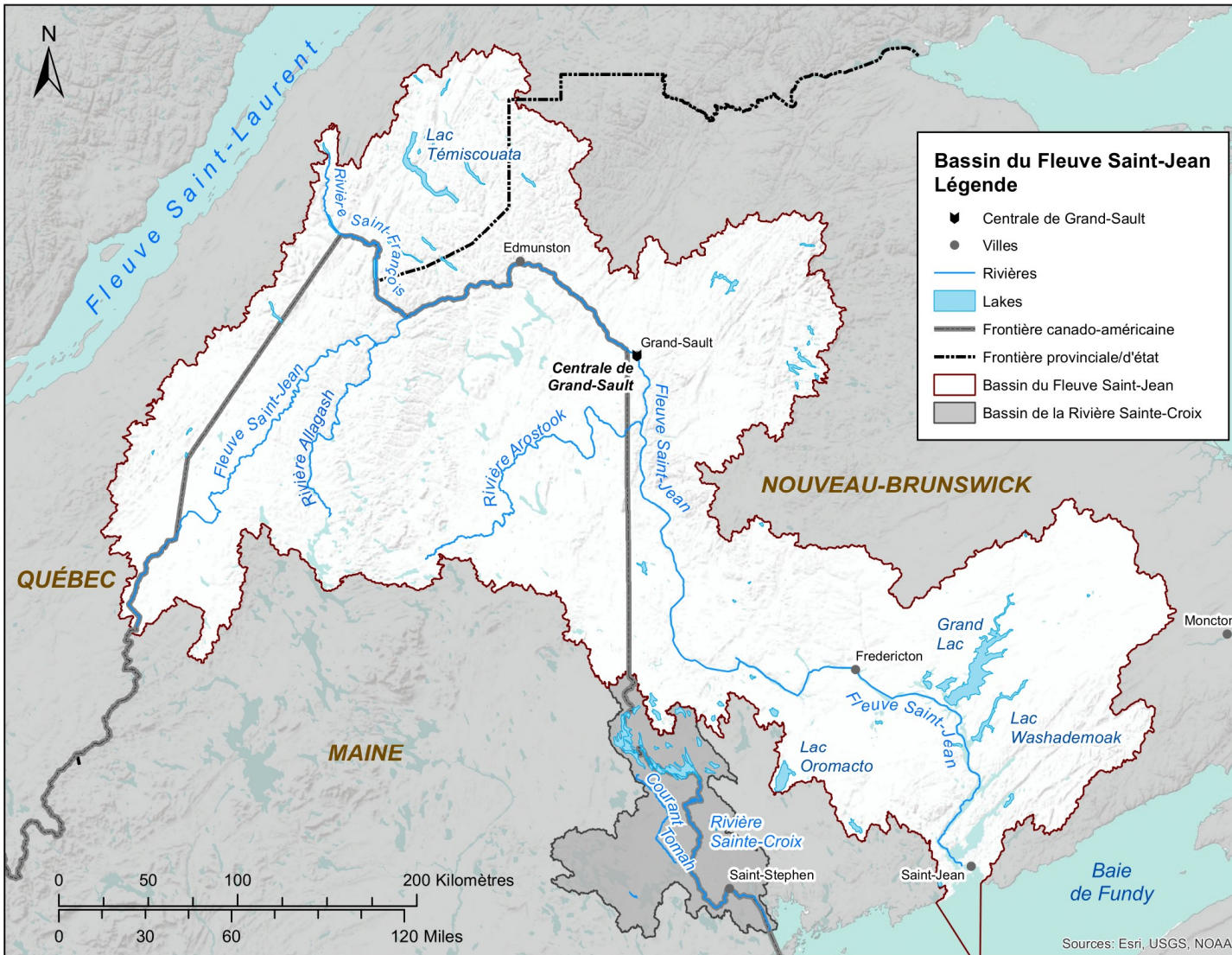
- Rouge-orangé : Territoire revendiqué
- Points noirs : les 8 communautés wolastoqey

## Territoire ancestral vs revendiqué?

Le territoire traditionnel ou ancestral (Wolastokuk) est un ensemble indivisible qui s'étend du fleuve Saint-Laurent jusqu'à la Baie de Fundy. C'est donc le territoire de tous les Wolastoqiyik peu importe leur communauté d'attache (bande) et où les Wolastoqiyik ont des droits ancestraux.

Le territoire revendiqué est limité aux frontières du Québec en raison des découpages coloniaux et des juridictions provinciales. Comme les pouvoirs de négocier ou de revendiquer sont délégués aux « bandes indiennes », c'est en quelques sorte le territoire contrôlé par la PNWW.









## Une identité liée à la Wolastoq

Les Wolastoqiyik ont une relation profonde avec la Wolastoq, qui est au cœur de leur vie et de leur culture depuis des millénaires.

Il est considéré comme un être vivant, un ancêtre sacré, et il joue un rôle central dans leur spiritualité, leur histoire, leur subsistance et leur identité culturelle.

Le wolastoq est une source de nourriture, de transport, de communication et de connexion avec la terre et les ancêtres.

« La *Wolastoq* est au centre de notre territoire et contient dans ses eaux la mémoire de tous ceux qui ont vécu au rythme de ses flots bien avant nous. »

# La PNWW aujourd'hui

Les terres « réserves » associées : Cacouna et Kataskomiq

La structure politique :

- Le grand conseil (un Grand Chef et 4 Chefs conseillers) élu pour des mandats de 4 ans.
- Assemblée générale des membres

Environ 2300 membres à ce jour, vivent tous hors communauté. Principalement au Québec, au Nouveau-Brunswick et aux États-Unis.

Développement économique

- Principaux revenus : secteurs des pêcheries

Activités culturelles et socio-communautaires :

- Pow-wow : rassemblement annuel à la pointe de Cacouna.



# Vers l'avenir!

## CIKTEK

Bateau à propulsion hybride








# Putep 't-awt

Site d'observation de Cacouna



# WOLIWON KOMAC! MERCI BEAUCOUP!



Caroline Pigeon

Agente à la recherche et au développement de projets culturels  
[culture@malecites.ca](mailto:culture@malecites.ca)